
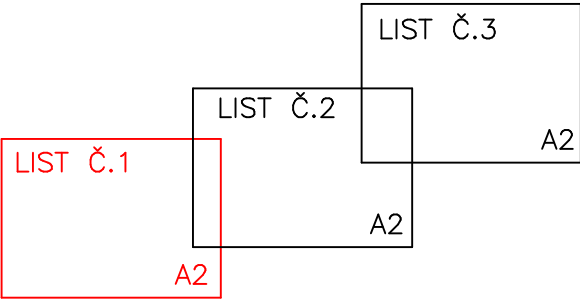



- LEGENDA INŽENÝRSKÝCH SÍTÍ:
- VODOVOD
  - SDĚLOVACÍ KABEL
  - PLYN NTL
  - PLYN VTL
  - KANALIZACE
  - NN PODZEMNÍ
  - VN PODZEMNÍ

- ČLENĚNÍ NA STAVEBNÍ OBJEKTY:
- S01 – ODSTRANĚNÍ SEDIMENTŮ, OPRAVA OPEVNĚNÍ
  - S02 – KÁCENÍ DŘEVIN

- LEGENDA:
- POZEMKY DLE KN, K.Ú. SEMTÍN
  - PARC. ČÍSLA DLE KN, K.Ú. SEMTÍN
  - GEODETICKÉ ZAMĚŘENÍ STÁVAJÍCÍ TRASY TOKU
  - VÝŠKOPISNÉ ZAMĚŘENÍ [m n. m.]
  - VYMEZENÍ ROZSAHU STAVBY
  - OSA TOKU
  - NÁVRH DOČASNÝCH DEPONÍ (V RÁMCI STAVBY)
  - NÁVRH PLOCHY ZAŘÍZENÍ STAVENIŠTĚ
  - KÁCENÍ DŘEVIN – BEZ ZÁSAHU
  - KÁCENÍ DŘEVIN – DŘEVINA URČENÁ KE KÁCENÍ OBVOD KEMENE NAD 80 CM
  - KÁCENÍ DŘEVIN – DŘEVINA URČENÁ KE KÁCENÍ OBVOD KEMENE POD 80 CM
  - KÁCENÍ DŘEVIN – POUZE OŘEZ
  - KÁCENÍ DŘEVIN – PLOŠNÉ KÁCENÍ PLOCHA NAD 40 M2
  - KÁCENÍ DŘEVIN – PLOŠNÉ KÁCENÍ PLOCHA POD 40 M2

SKLADBA LISTŮ:



HLAVNÍ INŽENÝR PROJEKTU : ING. DANIEL KOTAŠKA			 PIŠTOVY 820 537 01 CHRUDIM E-MAIL: EKOMONITOR@EKOMONITOR.CZ TEL: 469 682 303 FAX: 469 682 310	
ZODPOVĚDNÝ PROJEKTANT PROFESE : V+K	VYPRACOVAL : ING. TOMÁŠ MLÁDEK	TECHNICKÁ KONTROLA : ING. DANIEL KOTAŠKA		
INVESTOR : Povodí Labe, státní podnik, Váta Nejedlého 951/8,500 03 Hradec Králové			ČÍSLO ZAKÁZKY	73 85 17 041
NÁZEV AKCE : Velká strouha, Pardubice, oprava koryta, ř.km 4,800 – 6,230			FORMÁT A4	4
OBJEKT : – ČÁST : SITUAČNÍ VÝKRESY			DRUH PROJEKTU	DPS
			DATUM	09. 2017
			MĚŘÍTKO	1:1000
NÁZEV VÝKRESU : CELKOVÁ SITUACE – LIST Č.1			ČÍSLO VÝKRESU : C.2.1	